

INSTITUTO GEOGRÁFICO Y ESTADÍSTICO.

TRABAJOS TOPOGRÁFICOS.

205306

Bosquejos planimétricos mandados formar por la ley de 24 de agosto y el Real decreto de 29 de diciembre de 1896.

Provincia.

Badajoz

Término municipal.

Cabera del Bracy

Zona 1.^a - Subzona 1.^a

6.^a Brigada.

Itinerarios con brújula.

Cuaderno núm. *6*

Comprende los itinerarios n.ºs 56, 57, 58, 59, 60, 61, 62 y 63.

Brújula de *plataforma de tres tornillos* núm. *192*

cuya declinación es de *15° 56'*

Observador: D. *Vicente Gimer*



ÍNDICE.

NÚMERO DE LOS ITINERARIOS.	FOLIOS.	NÚMERO DE LOS ITINERARIOS.	FOLIOS.	NÚMERO DE LOS ITINERARIOS.	FOLIOS.
56	1.º a 2				
57	2.º a 4				
58	4.º a 10				
59	10.º a 12				
60	13.º a 16				
61	16.º a 18				
62	18.º a 27				
63	27.º a 30				
<i>Gómez</i>					

Notas.

Croquis.

*Nota = Los valores consignados en la casilla "Distancias -
Secretos" son los de las lecturas hechas en la estadia corrigi-
das de inclinación.*

*Véanse las notas 2.ª y 3.ª puestas en el cuaderno
núm.º 1.*

Gómez

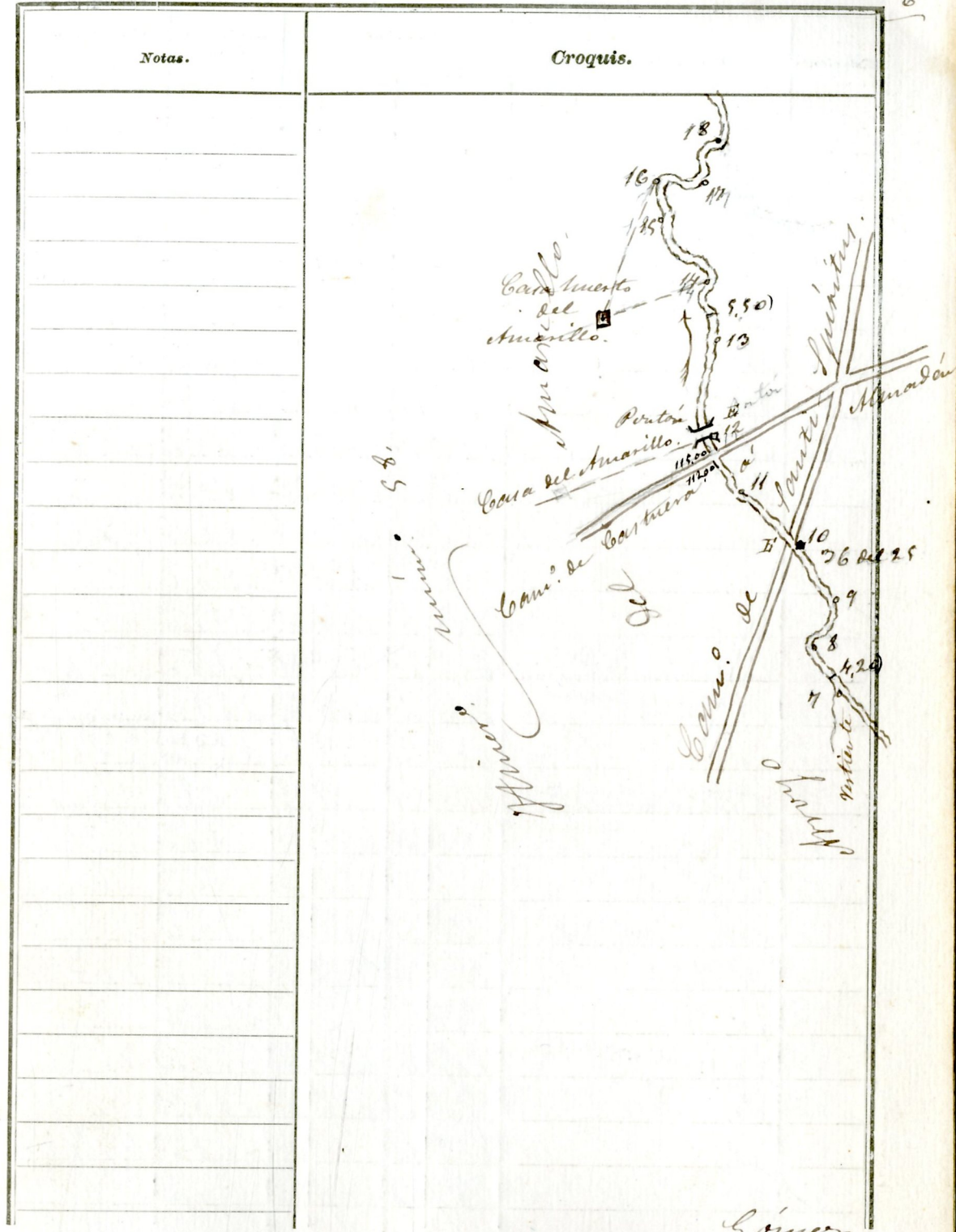
Estaciones	Puntos observados.	Rumbos.				Lecturas en la Estadia.	Distancias. Metros.
		N.		S.			
22	23	251	45	41	45	185.50	
22	23	251	45	41	45	185.50	
23	22	71	50	252	0	185.00	185.25
23	22	71	50	252	0	185.00	185.25
23	24	244	0	64	0	204.50	
23	24	244	0	64	0	204.50	
24	23	63	45	244	0	205.00	204.75
24	23	63	45	244	0	205.00	204.75
24	25	248	0	68	0	157.00	
24	25	248	0	68	0	157.00	
25	24	68	0	248	15	157.50	157.25
25	24	68	0	248	15	157.50	157.25
25	26	233	30	53	15	131.00	
25	26	233	30	53	15	131.00	
26	25	53	30	233	30	131.00	131.00
26	25	53	30	233	30	131.00	131.00
26	26	259	0	78	45	143.00	
26	26	259	0	78	45	143.00	
26	26	79	0	259	0	143.00	143.00
26	26	79	0	259	0	143.00	143.00
Itinerario n.º 58. - Espigera en el punto 61 del límite común a							
Cabrera del Arroyo y Tierra Capilla, y concluye en el punto 136 del itinerario							
De División de las Aguas, Fijada - Determina el punto del Anarillo							
1	2	125	45	208	45	95.50	
1	2	125	45	208	45	95.50	
2	1	205	15	125	45	95.50	95.50
2	1	205	15	125	45	95.50	95.50
2	3	22	15	202	15	124.50	
2	3	22	15	202	15	124.50	
3	2	202	0	22	15	127.50	127.50
3	2	202	0	22	15	127.50	127.50
3	4	10	30	190	45	102.00	
3	4	10	30	190	45	102.00	
4	3	190	20	10	30	102.00	102.00
4	3	190	20	10	30	102.00	102.00
4	5	61	45	242	0	127.00	
4	5	61	45	242	0	127.00	
5	4	242	0	62	0	127.00	127.00
5	4	242	0	62	0	127.00	127.00
5	6	74	20	257	30	18.00	
5	6	74	20	257	30	18.00	
6	5	257	20	77	30	179.50	179.75
6	5	257	20	77	30	179.50	179.75
6	7	33	30	213	30	103.00	
6	7	33	30	213	30	103.00	
7	6	213	20	33	15	103.00	103.00
7	6	213	20	33	15	103.00	103.00

Gómez

Notas.	Croquis.
	<p>Itin. n.º 57</p> <p>App. de Baicarronia.</p> <p>Cam. de Santa-Quiteras.</p> <p>Hk del 25</p>
<p>Línea 13.</p> <p>Toba raspado</p> <p>"subterránea"</p> <p>Vale</p> <p>Gómez</p>	
	<p>Arroyo del Anarillo.</p> <p>Itin. n.º 58.</p> <p>Cam. de Tierra Capilla.</p>
	<p>Gómez</p>

Estaciones	Puntos observados.	Rumbos.				Lecturas en la Estadia.	Distancias. — Metros.
		N.		S.			
7	8	46	15	226	15	81,00	
8	7	226	15	46	15	81,00	81,00
8	9	323	45	142	45	97,00	
9	8	142	0	323	45	97,00	97,00
9	10	36	15	216	0	141,00	
10	9	216	0	36	15	141,00	141,00
10	11	45	30	225	45	167,50	
11	10	225	30	45	30	167,50	167,50
11	12	34	45	215	0	152,00	
12	11	214	45	34	45	151,50	151,45
12	13	89	30	269	45	"	"
12	13	242	0	162	0	218,50	
13	12	162	15	242	0	219,00	218,75
13	14	0	15	180	0	158,50	
14	13	180	0	0	0	158,00	158,25
14	15	87	15	267	15	"	"
14	15	40	30	220	45	185,00	
15	14	220	30	40	45	185,50	185,25
15	16	350	45	170	30	53,00	
16	15	170	45	350	45	52,00	52,00
16	17	141	15	321	15	"	"
16	17	247	45	67	30	74,00	
17	16	67	30	247	30	74,00	74,00
17	18	323	0	142	45	103,00	
18	17	142	0	323	0	103,00	103,00

Gómez



Estaciones	Puntos observados.	Rumbos.		Lecturas en la Estadia.	Distancias. Metros.		
		N.	S.				
55	54	222	0	42	0	47,00	47,00
55	54	222	0	42	0	47,00	47,00
55	56	359	15	179	15	150,50	
55	56	359	15	179	15	150,50	
56	55	179	15	259	15	151,00	150,75
56	55	179	15	259	15	151,00	150,75
56	57	210	0	130	0	42,00	
56	57	210	0	130	0	42,00	
57	56	130	0	210	0	42,00	42,00
57	56	130	0	210	0	42,00	42,00
57	58	358	15	178	0	181,00	
57	58	358	15	178	0	181,00	
58	57	178	0	258	0	180,50	180,75
58	57	178	0	258	0	180,50	180,75
58	59	76	45	256	45	121,00	
58	59	76	45	256	45	121,00	
59	58	256	45	76	45	121,00	121,00
59	58	256	45	76	45	121,00	121,00
59	60	66	0	246	0	50,00	
59	60	66	0	246	0	50,00	
60	59	246	0	66	0	50,00	50,00
60	59	246	0	66	0	50,00	50,00
60	61	36	30	216	30	107,50	
60	61	36	30	216	30	107,50	
61	60	216	30	36	30	107,20	107,35
61	60	216	30	36	30	107,20	107,35
61	62	55	0	235	0	142,00	
61	62	55	0	235	0	142,00	
62	61	235	0	55	0	142,00	142,00
62	61	235	0	55	0	142,00	142,00
62	63	25	15	205	15	106,50	
62	63	25	15	205	15	106,50	
63	62	205	15	25	15	107,00	106,75
63	62	205	15	25	15	107,00	106,75
63	64	332	0	152	0	168,50	
63	64	332	0	152	0	168,50	
64	63	152	0	332	0	168,00	168,25
64	63	152	0	332	0	168,00	168,25
64	65	312	0	121	45	206,50	
64	65	312	0	121	45	206,50	
65	64	121	45	312	0	206,00	206,25
65	64	121	45	312	0	206,00	206,25
65	66	313	0	132	30	125,00	
65	66	313	0	132	30	125,00	
66	65	132	45	212	45	125,00	125,00
66	65	132	45	212	45	125,00	125,00
66	67	356	30	176	30	225,70	
66	67	356	30	176	30	225,70	
67	66	176	15	256	30	225,00	225,35
67	66	176	15	256	30	225,00	225,35

Gómez

Notas.

60.- De aquí se llama "arroyo de Don-Hermanas."

Croquis

Itinerario n.º 58.

Gómez

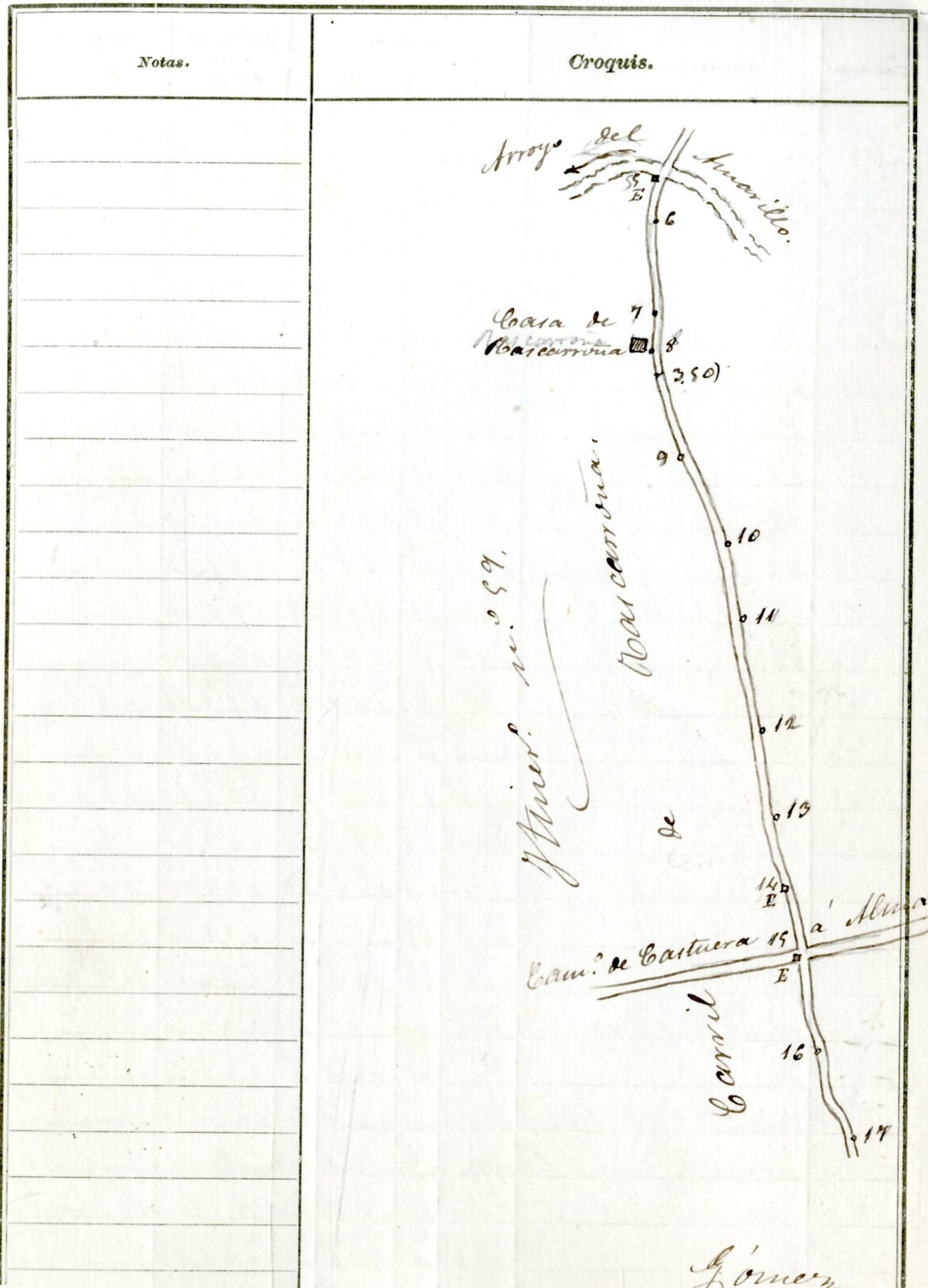
Estaciones	Puntos observados.	Rumbos.		Lecturas en la Estadia.	Distancias. Metros.
		N.	S.		
67	68	0	30	180	76,00
68	67	180	30	0	76,00
68	69	297	0	117	42,00
68	69	297	0	117	42,00
69	68	117	0	297	42,00
69	68	117	0	297	42,00
69	70	232	15	52	116,00
70	69	52	0	232	116,00
70	69	52	0	232	116,00
70	71	249	30	69	161,00
70	71	249	30	69	161,00
71	70	69	30	249	160,50
71	70	69	30	249	160,50
71	72	265	0	85	160,00
71	72	265	0	85	160,00
72	71	85	0	265	160,50
72	71	85	0	265	160,50
72	72	304	45	124	33,50
72	72	304	45	124	33,50
73	72	124	45	305	33,50
73	72	124	45	305	33,50
73	74	229	45	149	125,00
73	74	229	45	149	125,00
126	73	150	0	229	125,50
126	73	150	0	229	125,50
Itiner. n.º 59. - Empieza en el punto 16 del itiner. n.º 25.					
Itiner. n.º 59. - Empieza en el punto 22 del itiner. n.º 25.					
Determina el carril de Boacarana.					
1	2	116	15	296	82,00
1	2	116	15	296	82,00
2	1	296	15	116	82,00
2	1	296	15	116	82,00
2	3	151	15	321	74,00
2	3	151	15	321	74,00
3	2	321	15	151	74,00
3	2	321	15	151	74,00
3	4	144	30	224	234,50
3	4	144	30	224	234,50
4	3	224	15	144	234,00
4	3	224	15	144	234,00
4	5	154	0	324	97,00
4	5	154	0	324	97,00
5	4	324	0	154	97,00
5	4	324	0	154	97,00

Gómez

Notas.	Croquis.
<p>Línea 13.</p> <p>Abre rasgado "subzona".</p> <p>Vale</p> <p><i>Gómez</i></p>	
	<p><i>Gómez</i></p>

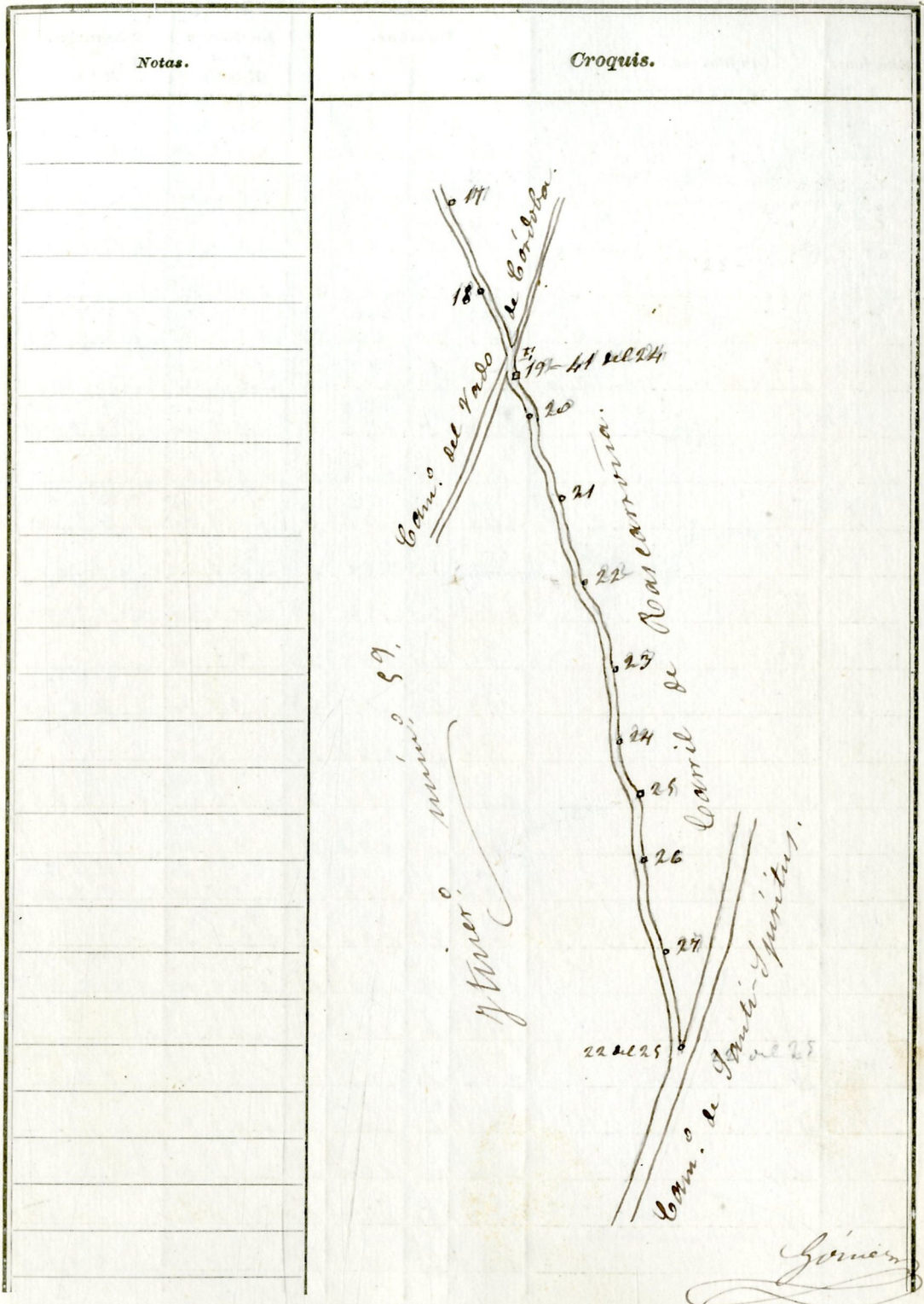
Estaciones	Puntos observados.	Rumbos.				Lecturas en la Estadia.	Distancias. — Metros.
		N.		S.			
5	6	170	30	350	15	72,00	
5	6	170	30	350	15	72,00	
6	5	350	30	170	20	72,00	71,00
6	5	350	20	170	20	72,00	71,00
6	7	149	45	353	45	244,00	
6	7	143	45	353	45	244,00	
7	6	353	45	144	0	244,50	242,70
7	6	353	45	144	0	244,50	242,70
7	8	172	0	351	45	52,50	
7	8	172	0	351	45	52,50	
8	7	351	45	171	45	52,50	52,50
8	7	351	45	171	45	52,50	52,50
8	9	195	45	15	45	232,00	
8	9	195	45	15	45	232,00	
9	8	16	0	196	0	231,75	231,75
9	8	16	0	196	0	231,75	231,75
9	10	202	15	22	15	204,50	
9	10	202	15	22	15	204,50	
10	9	22	0	202	15	205,00	204,75
10	9	22	0	202	15	205,00	204,75
10	11	196	30	16	30	161,00	
10	11	196	30	16	30	161,00	
11	10	16	30	196	45	161,00	161,00
11	10	16	30	196	45	161,00	161,00
11	12	198	45	19	0	269,50	
11	12	198	45	19	0	269,50	
12	11	18	45	199	0	270,00	269,75
12	11	18	45	199	0	270,00	269,75
12	13	194	15	14	0	182,00	
12	13	194	15	14	0	182,00	
13	12	14	0	194	0	182,50	180,25
13	12	14	0	194	0	183,50	182,25
13	14	184	30	4	30	181,50	
13	14	184	20	4	30	181,50	
14	13	4	30	184	30	181,00	181,25
14	13	4	30	184	30	181,00	181,25
14	15	186	30	6	30	144,00	
14	15	186	20	6	30	144,00	
15	14	6	30	186	30	144,00	144,00
15	14	6	30	186	30	144,00	144,00
15	16	197	0	17	0	223,00	
15	16	197	0	17	0	223,00	
16	15	17	0	197	0	223,00	223,00
16	15	17	0	197	0	223,00	223,00
16	17	194	45	19	30	192,00	
16	17	194	45	19	30	192,00	
17	16	19	30	199	30	192,50	192,25
17	16	19	30	199	30	192,50	192,25
17	18	202	0	22	0	210,50	
17	18	202	0	22	0	210,50	

Gomez



Estaciones	Puntos observados.	Rumbos.				Lecturas en la Estadia.	Distancias. — Metros.
		N.		S.			
17	17	0	0	0	0	214,00	210,75
18	17	22	0	202	15	211,00	210,75
18	19	202	15	22	30	200,00	
19	18	202	15	22	30	200,00	
19	18	22	15	202	15	199,50	199,75
19	20	22	15	202	15	199,50	199,75
19	20	215	30	35	30	68,00	
19	20	215	30	25	20	68,00	68,00
20	19	35	30	215	30	68,00	68,00
20	19	35	30	215	30	68,00	68,00
20	21	205	15	25	15	220,50	
20	21	205	15	25	15	220,50	
21	20	25	15	205	15	221,00	220,75
21	20	25	15	205	15	221,00	220,75
21	22	203	15	23	15	169,00	
21	22	203	15	23	15	169,00	
22	21	20	15	203	15	169,50	169,25
22	21	20	15	203	15	169,50	169,25
22	23	205	15	25	0	196,50	
22	23	205	15	25	0	196,50	
23	22	25	15	205	15	196,00	196,25
23	22	25	15	205	15	196,00	196,25
23	24	189	15	9	0	158,00	
23	24	189	15	9	0	158,00	158,00
24	23	9	0	189	0	158,00	158,00
24	23	9	0	189	0	158,00	158,00
24	25	206	0	26	0	134,50	
24	25	206	0	26	0	134,50	
25	24	25	45	206	0	134,50	134,00
25	24	25	45	206	0	134,50	134,00
25	26	185	30	5	30	158,00	
25	26	185	30	5	30	158,00	
26	25	5	30	185	45	158,50	158,25
26	25	5	30	185	45	158,50	158,25
26	27	189	15	9	20	199,00	
26	27	189	15	9	20	199,00	
27	26	9	15	189	15	200,00	199,50
27	26	9	15	189	15	200,00	199,50
27	22 del 25	184	0	4	0	232,00	
27	22 del 25	184	0	4	0	232,00	
27	22 del 25	4	15	184	00	232,50	232,75
27	22 del 25	4	15	184	0	232,50	232,75
y tener. n.º 62. — Guayra en el punto 54 del límite común a							
Cabera del Ducy y Tarra-Capilla, y en el punto 54 del							
it. n.º 58. — Guayra y en el punto 54 del límite común a							
1	2	148	0	328	0	195,50	
1	2	148	0	328	0	195,50	

Gómez



Gómez

Estaciones	Puntos observados.	Rumbos.				Lecturas en la Estadia.	Distancias. — Metros.
		N.		S.			
39	40	89	30	269	30	139,50	
39	40	89	30	269	30	139,50	
40	39	269	30	89	15	139,00	139,25
40	39	269	30	89	15	139,00	139,25
40	41	36	45	216	45	140,00	
40	41	36	45	216	45	140,00	
41	40	216	45	36	45	140,00	140,00
41	40	216	45	36	45	140,00	140,00
41	42	26	0	206	0	155,00	
41	42	26	0	206	0	155,00	
42	41	206	0	26	0	155,50	155,25
42	41	206	0	26	0	155,50	155,25
42	43	8	15	188	30	127,00	
42	43	8	15	188	30	127,00	
43	42	188	15	8	15	127,00	127,00
43	42	188	15	8	15	127,00	127,00
43	43	320	15	140	15	88,00	
43	43	320	15	140	15	88,00	
43	43	140	15	320	15	88,00	88,00
43	43	140	15	320	15	88,00	88,00
<p>Itinerario n.º 61. — Campesina en el punto 44 del itinerario n.º 24. <input type="checkbox"/> pintada y concluye en el punto 44 del itinerario n.º 25.</p> <p>Determina el camino de Casa-Redonda. — Carretero.</p>							
1	2	221	15	41	15	150,50	
2	1	41	15	221	15	150,00	150,25
2	1	41	15	221	15	150,00	150,25
2	3	216	15	36	15	180,00	
3	2	36	15	216	30	179,50	179,05
3	2	36	15	216	30	179,50	179,05
3	4	219	30	39	0	116,50	
4	3	39	15	219	15	116,00	115,45
4	3	39	15	219	15	116,00	115,45
4	5	202	30	22	30	148,50	
4	5	202	30	22	30	148,50	
5	4	22	30	202	30	148,00	148,25
5	4	22	30	202	30	148,00	148,25
5	6	218	30	38	30	120,50	
6	5	38	15	218	30	120,00	120,25
6	5	38	15	218	30	120,00	120,25
6	7	192	15	12	15	41,00	
7	6	12	15	192	0	41,00	41,00
7	6	12	15	192	0	41,00	41,00

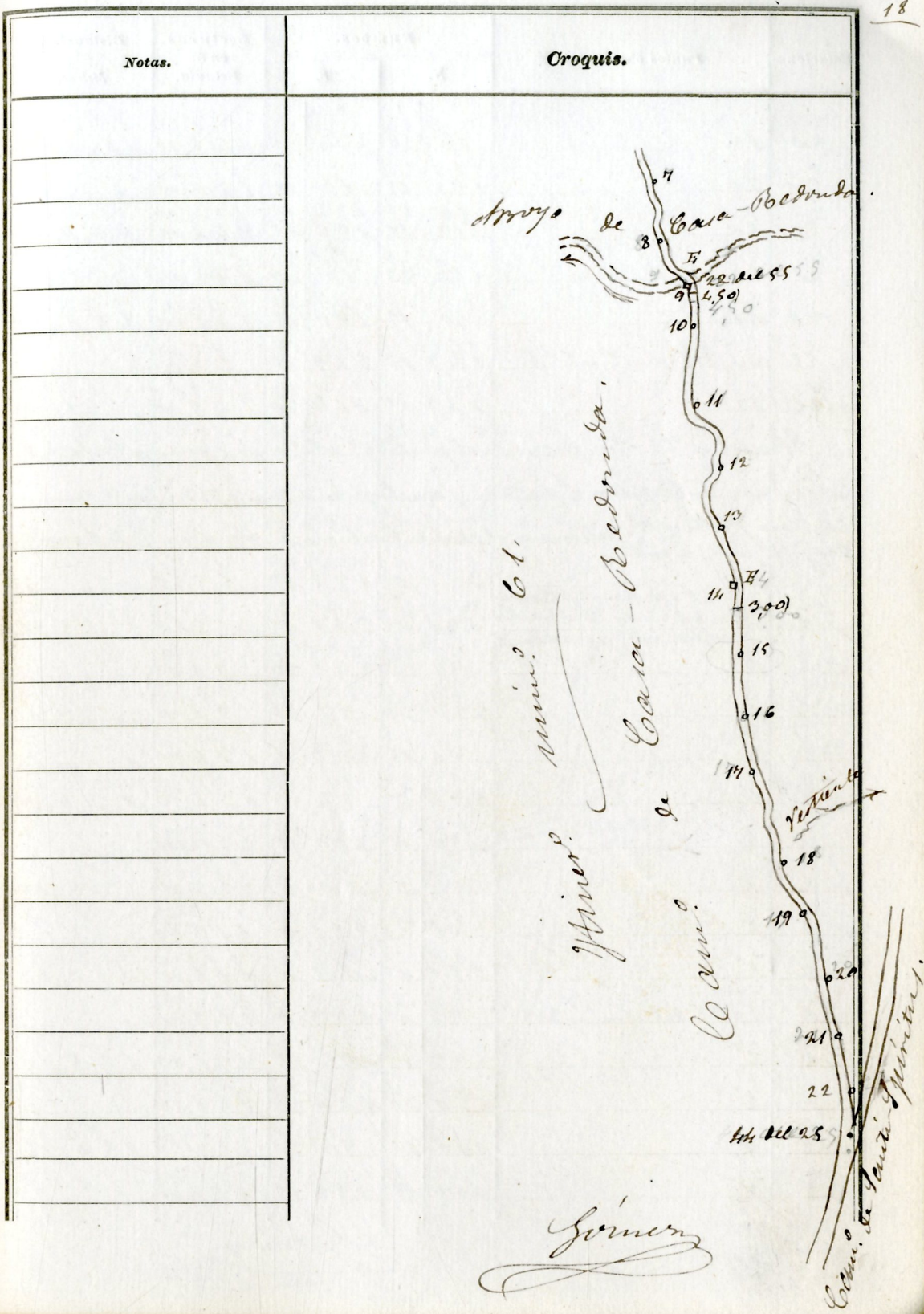
Gómez

Notas.	Croquis.

Gómez

Estaciones	Puntos observados.	Rumbos.		Lecturas en la Estadia.	Distancias. Metros.		
		N.	S.				
1	8	181	30	1	45	186,50	
7	8	181	30	1	45	186,50	
8	7	1	30	181	45	186,00	186,25
8	9 = { 22 all. itus. n. 55 □ E. puntada	205	0	25	15	92,00	
9	8	25	15	205	15	92,00	92,00
9	8	25	15	205	15	92,00	92,00
9	10	192	0	12	0	87,00	
9	10	192	0	12	0	87,00	
10	9	12	0	192	0	87,00	87,00
10	9	12	0	192	0	87,00	87,00
10	11	179	15	259	15	198,00	
10	11	179	15	259	15	198,00	
11	10	359	15	179	15	198,00	197,20
11	10	359	15	179	15	198,00	197,20
11	12	212	0	32	0	137,50	
11	12	212	0	32	0	137,50	
12	11	31	45	212	0	138,00	136,70
12	11	31	45	212	0	138,00	136,70
12	13	171	0	351	0	138,00	
12	13	171	0	351	0	138,00	
13	12	351	0	171	0	138,50	138,25
13	12	351	0	171	0	138,50	138,25
13	14 = □ E. puntada	187	15	7	15	171,00	
14	13	7	15	187	15	171,00	170,00
14	13	7	15	187	15	171,00	170,00
14	15	192	0	12	0	147,00	
14	15	192	0	12	0	147,00	
15	14	12	0	192	0	147,50	147,25
15	14	12	0	192	0	147,50	147,25
15	16	182	15	2	15	103,00	
15	16	182	15	2	15	103,00	
16	15	2	15	182	15	103,00	103,00
16	15	2	15	182	15	103,00	103,00
16	17	187	0	7	0	115,00	
16	17	187	0	7	0	115,00	
17	16	7	0	187	15	115,30	115,15
17	16	7	0	187	15	115,30	115,15
17	18	198	15	18	0	249,50	
17	18	198	15	18	0	249,50	
18	17	18	0	198	0	249,00	249,25
18	17	18	0	198	0	249,00	249,25
18	19	204	0	24	0	119,00	
18	19	204	0	24	0	119,00	
19	18	24	15	204	0	119,00	119,00
19	18	24	15	204	0	119,00	119,00
19	20	200	30	30	30	155,50	
19	20	200	30	30	30	155,50	

Jirnes



Estaciones	Puntos observados.	Rumbos.				Lecturas en la Estadia.	Distancias. Metros.
		N.		S.			
20	19	20	30	200	30	155.00	154.50
20	19	20	30	200	30	155.00	154.50
20	21	192	15	12	15	124.00	
20	21	192	15	12	15	124.00	
21	20	12	15	192	15	124.00	124.00
21	20	12	15	192	15	124.00	124.00
21	22	190	30	10	30	101.00	
21	22	190	30	10	30	101.00	
22	21	10	15	190	15	101.00	101.00
22	21	10	15	190	15	101.00	101.00
22	44 del itin. n.º 25	169	15	249	15	78.00	
22	44 del itin. n.º 25	169	15	249	15	78.00	
44 del itin. n.º 25	22	249	15	169	30	78.00	78.00
44 del itin. n.º 25	22	249	15	169	30	78.00	78.00
<p>Itin. n.º 62 - Empiezo en el punto 65 del límite común a Cabrera y May y Barra-Capilla y concluyo en el punto 31 del límite común a Castuera y Cabrera del camino de Castuera a Almadén. Este camino es el camino de Castuera a Almadén. Este camino es el camino de Castuera a Almadén.</p>							
1	2	351	0	171	15	65.50	
2	1=65 del límite Cabe- ria del May-Barra-Ca- pilla. en el punto H.	171	0	351	0	65.50	65.50
2	3	77	30	257	30	71.00	
2	3	77	30	257	30	71.00	
3	2	257	30	77	45	71.00	71.00
3	2	257	30	77	45	71.00	71.00
3	4	94	15	274	0	126.00	
3	4	94	15	274	0	126.00	
4	3	274	0	94	0	126.00	126.00
4	3	274	0	94	0	126.00	126.00
4	5	90	0	270	15	122.00	
5	4	270	0	90	0	122.00	122.00
5	4	270	0	90	0	122.00	122.00
5	6	101	0	281	0	118.00	
5	6	101	0	281	0	118.00	
6	5	281	0	101	0	118.00	118.00
6	5	281	0	101	0	118.00	118.00
6	7=38 del itin. n.º 25	93	0	273	0	125.00	
6	7=38 del itin. n.º 25	93	0	273	0	125.00	
7	6	273	0	93	15	125.00	125.00
7	6	273	0	93	15	125.00	125.00
7	8	80	30	260	30	151.00	
7	8	80	30	260	30	151.00	
8	7	260	30	80	30	150.50	150.50
8	7	260	30	80	30	150.50	150.50
8	9	102	15	282	15	134.00	
8	9	102	15	282	15	134.00	

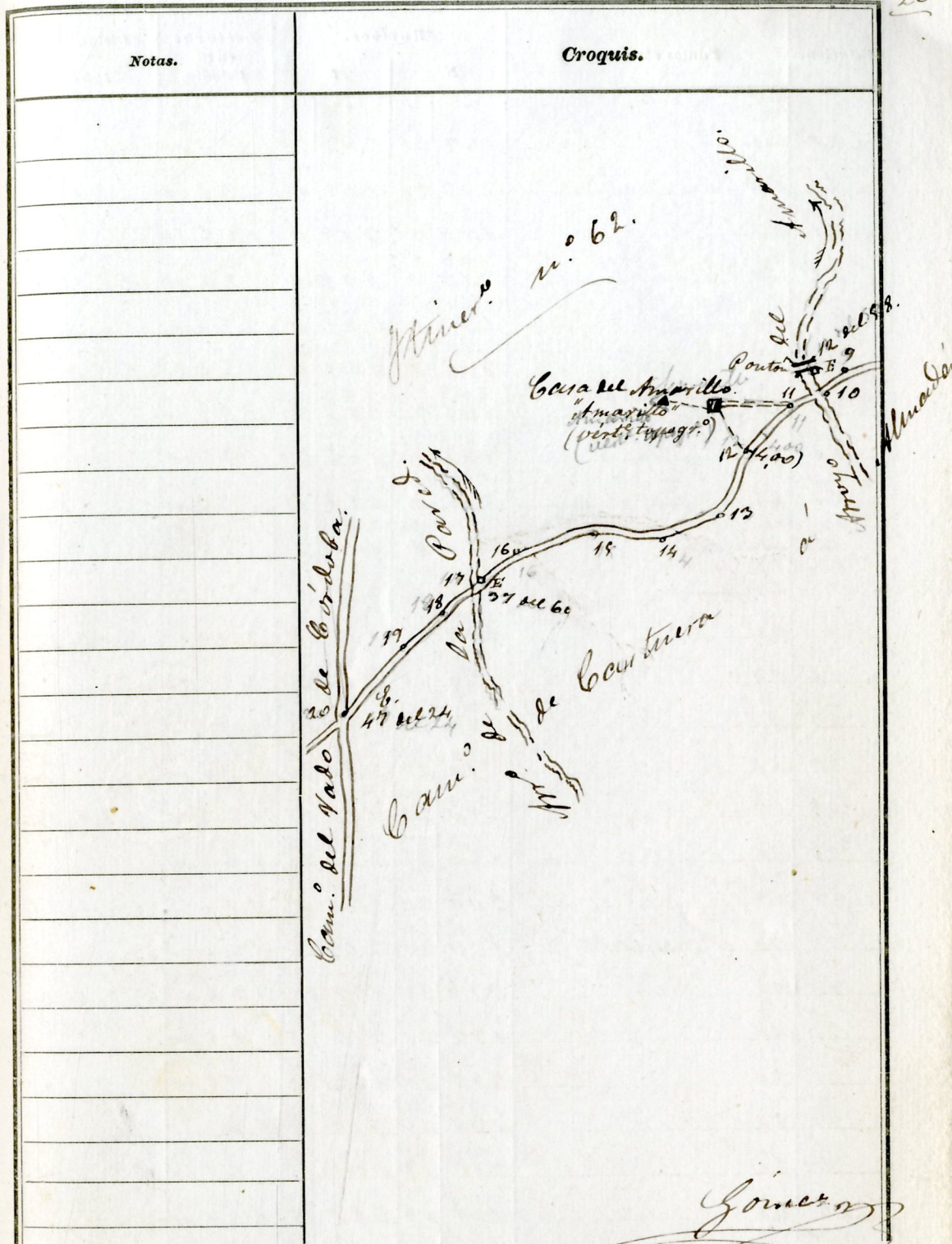
Gómez

Notas.	Croquis.
<p>Los croquis correspon- dientes a estos cuatro ejes están incluidos en el folio anterior.</p>	

Gómez

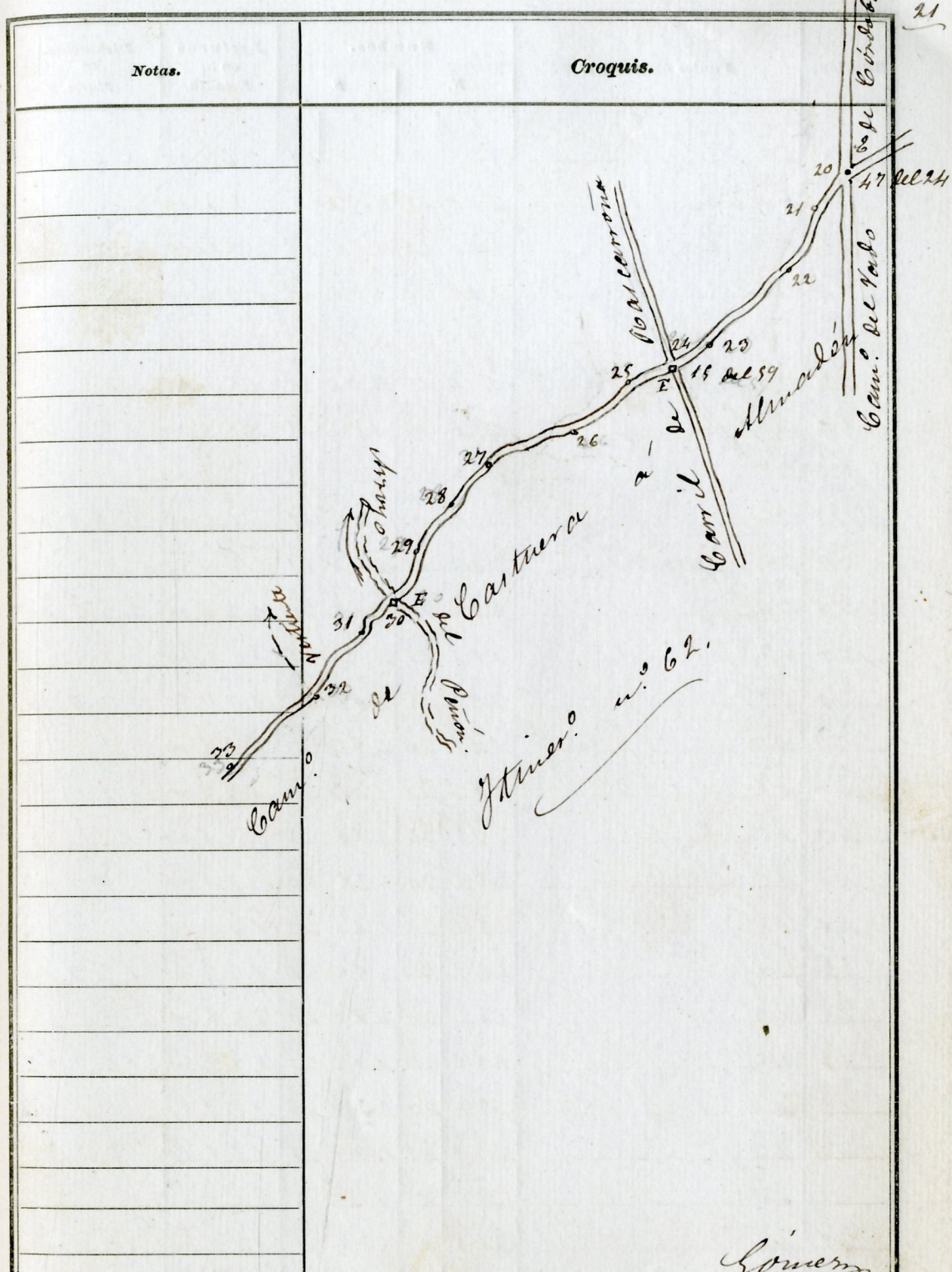
Estaciones	Puntos observados.	Rumbos.		Lecturas en la Estadia.	Distancias. Metros.
		N.	S.		
9	8	282 15	102 15	134,00	134,00
9	8	282 15	102 15	134,00	134,00
9	10	120 45	311 0	88,00	
10	9	210 45	120 45	88,00	88,00
10	12 del 58. - \square^E pintada	20 0	210 0	40,00	40,00
12 del 58	10. - - - - -	210 0	20 0	40,00	40,00
10	11	85 0	265 0	44,50	
11	10	265 0	85 0	44,50	44,50
11	12	105 0	284 45	178,50	
11	12	105 0	284 45	178,50	
12	11	284 45	105 0	178,00	177,10
12	11	284 45	105 0	178,00	177,10
12	Casa del Amarillo	28 0	218 0	96,00	96,00
12	Casa del Amarillo	28 0	218 0	96,00	96,00
12	Casa "Amarillo" (vert. topogr.)	61 0	241 0	120,50	120,50
12	13	120 15	300 0	194,50	
Vertice	Casa del Amarillo	241 0	60 45	120,50	
13	12	300 15	120 15	194,00	194,25
13	14	276 30	276 45	160,00	
14	13	276 30	276 45	160,00	
14	10	276 30	96 30	160,50	160,25
14	10	276 30	96 30	160,50	160,25
14	15	40 30	250 15	185,50	
15	14	40 30	250 15	185,50	
15	14	250 30	70 30	186,00	185,75
15	16	86 15	266 15	211,00	
16	15	86 15	266 15	211,00	
16	15	266 15	86 15	211,50	211,25
16	15	266 15	86 15	211,50	211,25
16	17 del 57 del itin. n.º 60	92 0	272 0	101,00	
16	17. - \square^E pintada.	92 0	272 0	101,00	
17	16	272 0	92 0	101,00	101,00
17	18	95 20	275 20	91,00	
17	18	95 20	275 20	91,00	
18	17	275 30	95 30	91,00	91,00
18	17	275 30	95 30	91,00	91,00
18	19	108 0	288 15	122,00	
19	18	108 0	288 15	122,00	
19	18	288 0	108 0	122,00	122,00
19	18	288 0	108 0	122,00	122,00
19	20 del 57 del itin. n.º	115 0	295 15	224,00	
19	20. - \square^E pintada.	115 0	295 15	224,00	
20	19	295 15	115 0	220,00	220,50
20	19	295 15	115 0	220,00	220,50

Joumey



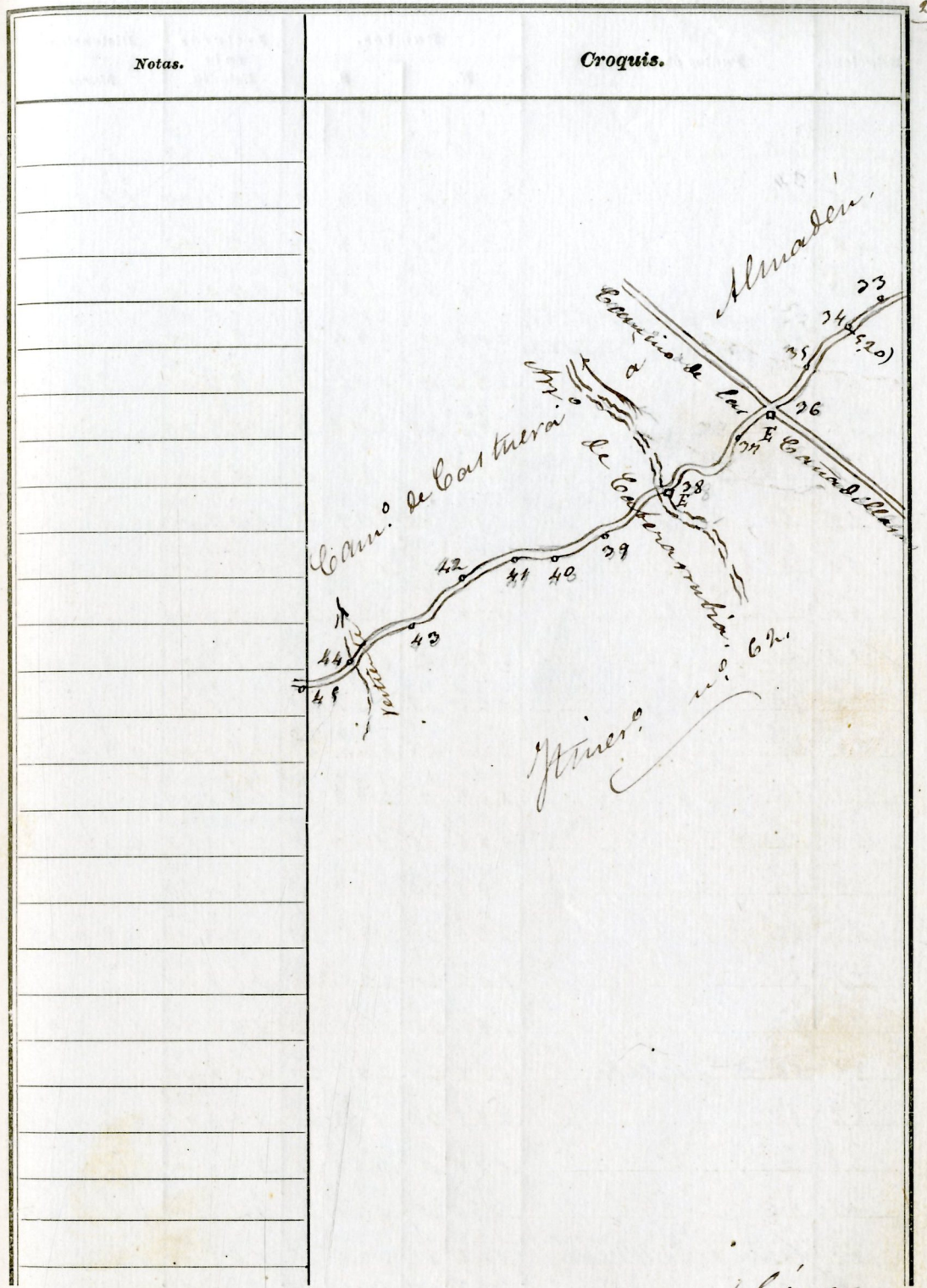
Estaciones	Puntos observados.	Rumbos.		Lecturas en la Estadia.	Distancias. — Metros.
		N.	S.		
20	21	123 30	303 30	76,00	
20	21	123 30	303 30	76,00	
21	20	203 30	123 15	76,00	76,00
21	20	203 30	123 15	76,00	76,00
21	22	139 0	319 0	182,50	
21	22	139 0	319 0	182,50	
22	21	319 0	139 0	182,00	182,25
22	21	319 0	139 0	182,00	182,25
22	23	191 0	351 0	25,00	
22	23	191 0	351 0	25,00	
23	22	351 0	121 0	250,80	250,40
23	22	351 0	121 0	250,80	250,40
23	24	104 30	284 30	98,00	
23	24	104 30	284 30	98,00	
24	23	284 30	104 30	98,00	97,25
24	23	284 30	104 30	98,00	97,25
24	25	101 0	281 15	73,00	
24	25	101 0	281 15	73,00	
25	24	281 0	101 0	73,00	73,00
25	24	281 0	101 0	73,00	73,00
25	26	117 0	297 15	200,50	
25	26	117 0	297 15	200,50	
26	25	297 15	117 0	200,00	200,25
26	25	297 15	117 0	200,00	200,25
26	27	93 15	273 30	271,00	
26	27	93 15	273 30	271,00	
27	26	273 30	93 15	271,50	271,25
27	26	273 30	93 15	271,50	271,25
27	28	110 30	290 30	136,00	
27	28	110 30	290 30	136,00	
28	27	290 30	110 15	136,00	136,00
28	27	290 30	110 15	136,00	136,00
28	29	120 45	300 45	144,00	
28	29	120 45	300 45	144,00	
29	28	300 30	121 0	144,50	144,25
29	28	300 30	121 0	144,50	144,25
29	29	139 30	319 30	134,00	
29	29	139 30	319 30	134,00	
30	29	319 30	139 30	134,00	134,00
30	29	319 30	139 30	134,00	134,00
30	31	133 30	313 45	95,00	94,00
30	31	133 30	313 45	95,00	94,00
31	30	313 30	133 30	95,00	94,00
31	30	313 30	133 30	95,00	94,00
31	32	121 45	311 0	264,50	
31	32	121 45	311 0	264,50	
32	31	311 45	121 45	265,00	264,75
32	31	311 45	121 45	265,00	264,75
32	33	101 45	281 45	261,00	
32	33	101 45	281 45	261,00	

Gomez



Estaciones	Puntos observados.	Rumbos.		Lecturas en la Estadia.	Distancias. — Metros.
		N.	S.		
33	32	282 0	101 45	261,00	261,00
33	32	282 0	101 45	261,00	261,00
33	34	110 45	291 0	82,00	82,00
33	34	110 45	291 0	82,00	82,00
34	33	290 45	110 45	82,00	82,00
34	33	290 45	110 45	82,00	82,00
34	35	111 30	291 45	136,00	136,00
34	35	111 30	291 45	136,00	136,00
35	34	291 30	111 45	136,00	136,00
35	34	291 30	111 45	136,00	136,00
35	36	116 15	296 15	154,50	154,50
35	36	116 15	296 15	154,50	154,50
36	35	296 15	116 15	155,00	153,65
36	35	296 15	116 15	155,00	153,65
36	37	112 15	292 15	62,00	62,00
36	37	112 15	292 15	62,00	62,00
37	36	292 0	112 15	62,00	62,00
37	36	292 0	112 15	62,00	62,00
37	38	102 20	282 45	234,50	234,50
37	38	102 20	282 45	234,50	234,50
38	37	282 20	102 20	234,00	233,00
38	37	282 20	102 20	234,00	233,00
38	39	115 15	295 15	177,00	177,00
38	39	115 15	295 15	177,00	177,00
39	38	295 15	115 15	177,50	176,50
39	38	295 15	115 15	177,50	176,50
39	40	103 20	283 30	138,00	138,00
39	40	103 20	283 30	138,00	138,00
40	39	283 20	103 30	138,00	137,50
40	39	283 20	103 30	138,00	137,50
40	41	78 20	258 45	71,00	71,00
40	41	78 20	258 45	71,00	71,00
41	40	258 30	78 30	71,00	71,00
41	40	258 30	78 30	71,00	71,00
41	42	82 30	262 30	123,00	123,00
41	42	82 30	262 30	123,00	123,00
42	41	262 20	82 30	123,00	123,00
42	41	262 20	82 30	123,00	123,00
42	43	102 20	282 30	188,00	188,00
42	43	102 20	282 30	188,00	188,00
43	42	282 20	102 30	187,50	187,75
43	42	282 20	102 30	187,50	187,75
43	44	99 20	279 45	165,50	165,50
43	44	99 20	279 45	165,50	165,50
44	43	279 45	99 45	165,00	165,25
44	43	279 45	99 45	165,00	165,25
44	45	91 45	272 0	122,00	122,00
44	45	91 45	272 0	122,00	122,00
45	44	272 0	92 0	122,00	122,00
45	44	272 0	92 0	122,00	122,00

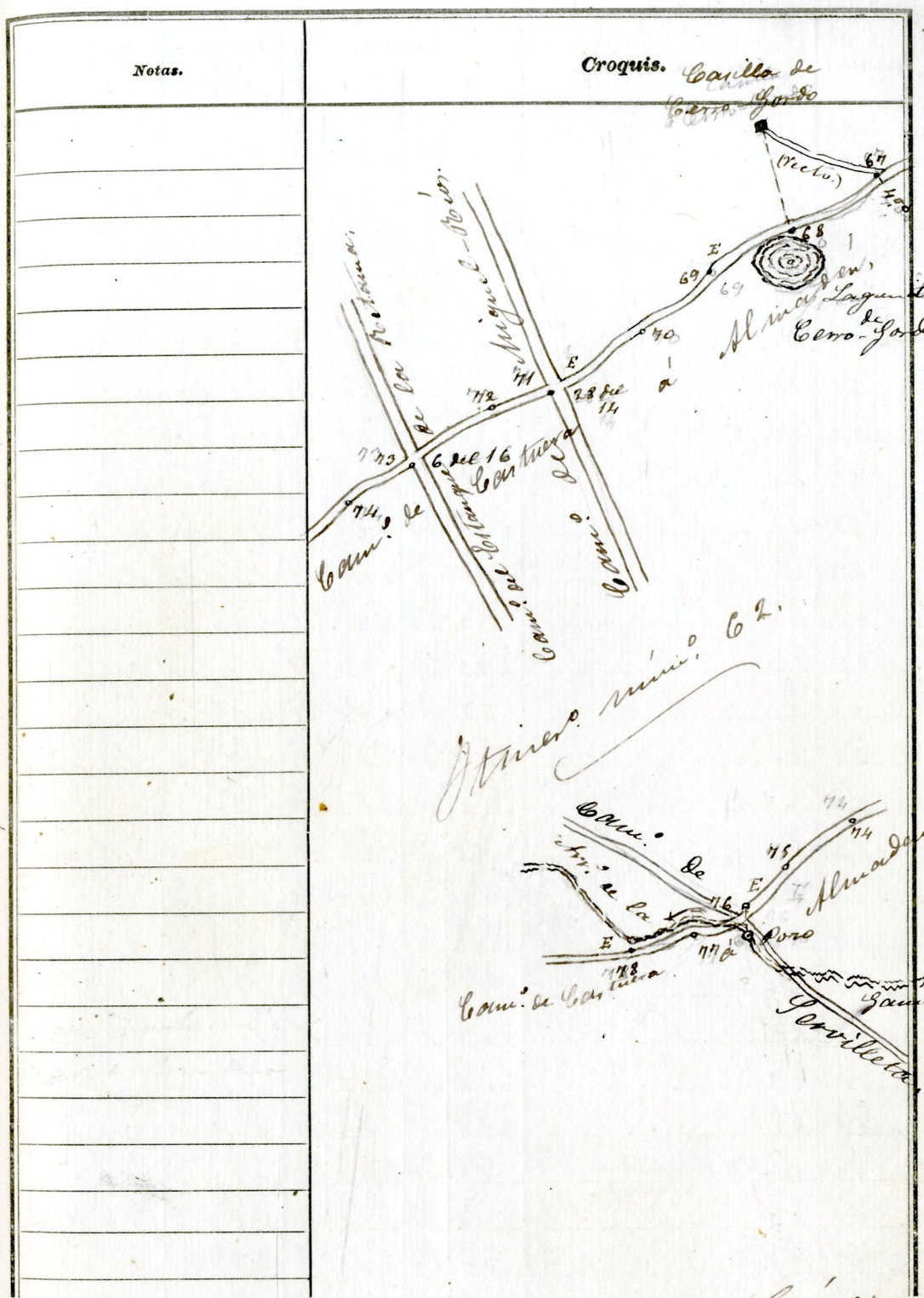
Jimenez



Jimenez

Estaciones	Puntos observados.	Rumbos.		Lecturas en la Estadia.	Distancias. Metros.
		N.	S.		
68	67	291	111	293,00	293,00
68	67	291	111	293,00	293,00
68	Cañilla y Cerro Gordo	7	15	245,00	
68	Cañilla & Cerro Gordo	7	15	245,00	
68	Cañilla	187	30	245,00	245,00
68	69 - Citaca puntada	110	30	226,00	
68	69 - Citaca puntada	110	30	226,00	
69	68	290	30	226,00	226,00
69	68	290	30	226,00	226,00
69	70	116	30	228,00	
69	70	116	30	228,00	
70	69	296	45	228,00	228,00
70	69	296	45	228,00	228,00
70	71 - 28 del itin. n.º 14	106	30	300,00	
70	71 - 28 del itin. n.º 14	106	30	300,00	
71	70	286	30	300,00	300,00
71	70	286	30	300,00	300,00
71	72	95	30	130,50	
71	72	95	30	130,50	
72	71	275	45	130,50	130,50
72	71	275	45	130,50	130,50
72	73 - 6 del itin. n.º 16	104	0	271,00	
72	73 - 6 del itin. n.º 16	104	0	271,00	
72	72	284	45	270,50	270,25
72	72	284	45	270,50	270,45
72	74	94	0	192,00	
72	74	94	0	192,00	
74	73	274	0	192,50	192,25
74	73	274	0	192,50	192,25
74	75	105	30	210,50	
74	75	105	30	210,50	210,25
75	74	285	30	210,50	210,25
75	74	285	30	210,50	210,25
75	76	115	15	135,50	
75	76	115	15	135,50	
76	75	295	30	136,00	135,75
76	75	295	30	136,00	135,75
76	Poro	178	0	37,50	
76	Poro	178	0	37,50	
Poro	76	358	0	37,50	37,50
Poro	76	358	0	37,50	37,50
76	77	98	30	95,00	
76	77	98	30	95,00	
77	76 - E puntada	278	30	95,00	95,00
77	76 - E puntada	278	30	95,00	95,00
77	78 - Citaca puntada	85	30	134,00	
77	78 - Citaca puntada	85	30	134,00	
78	77	265	45	134,00	134,00
78	77	265	45	134,00	134,00

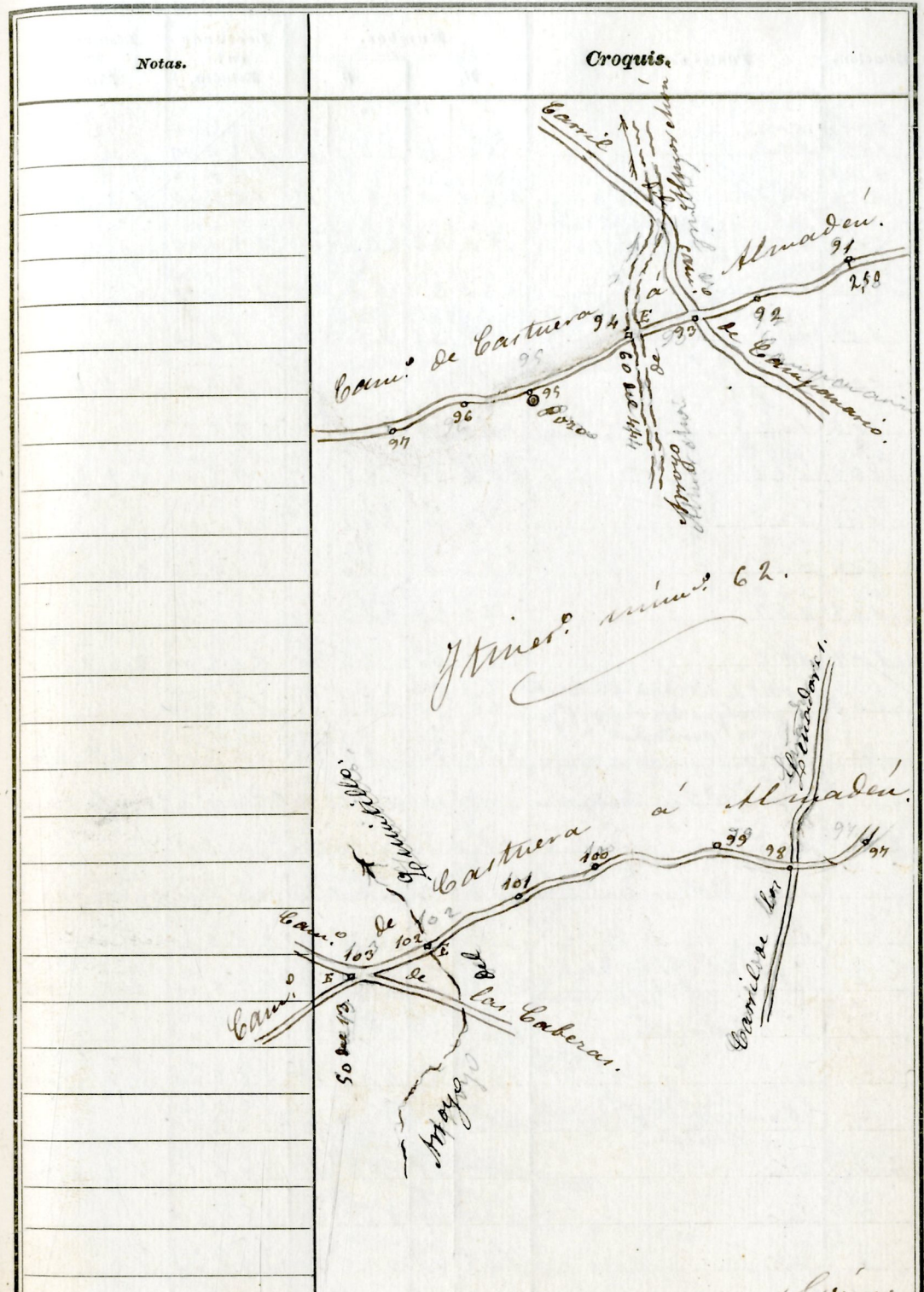
Gómez



Gómez

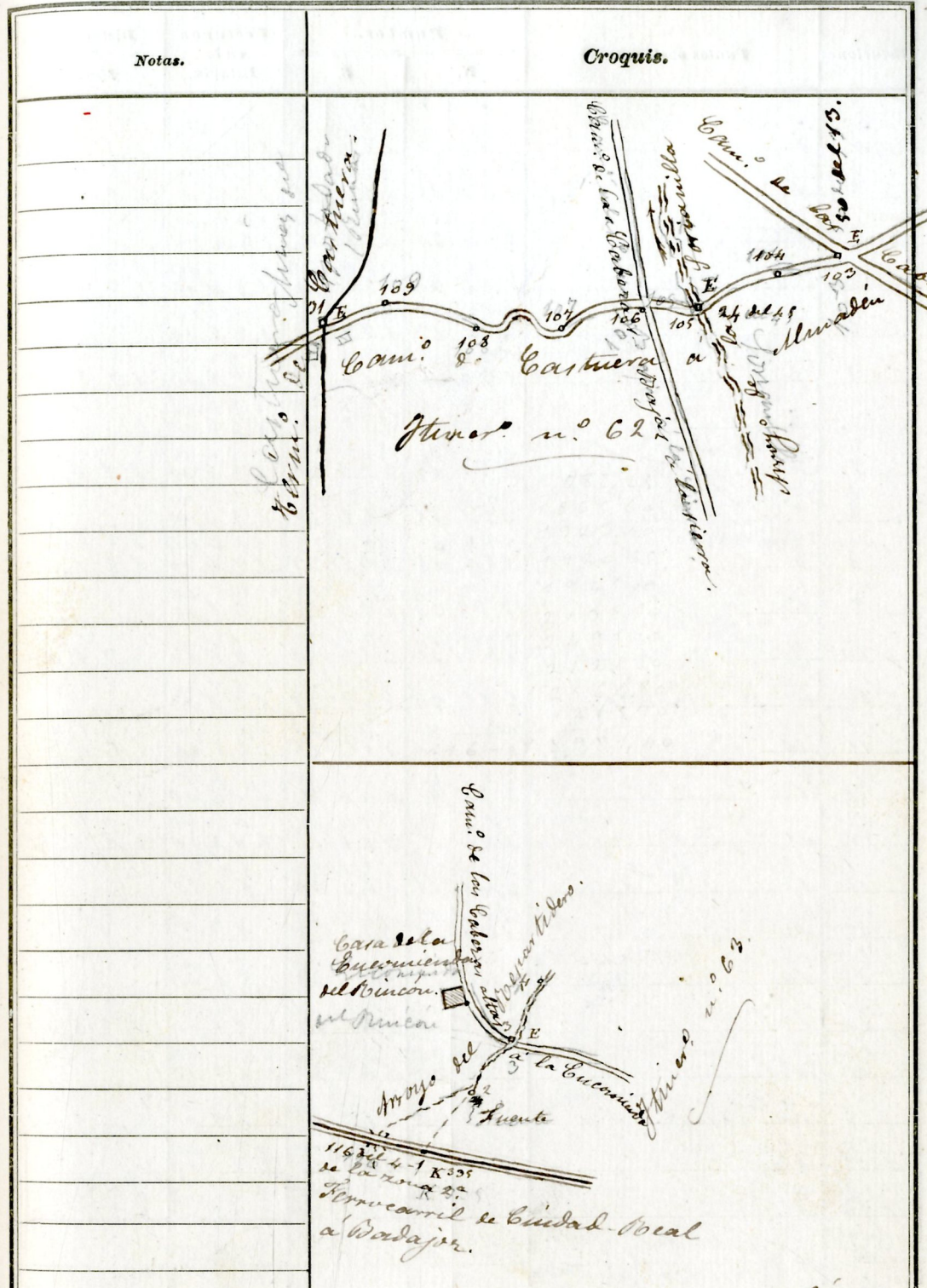
Estaciones	Puntos observados.	Rumbos.		Lecturas en la Estadia.	Distancias. — Metros.		
		N.	S.				
91	90	267	30	87	15	116,50	116,50
91	90	267	30	87	15	116,50	116,50
91	92	90	45	271	0	272,00	
91	92	90	45	271	0	272,00	
92	91	271	0	90	15	272,00	272,00
92	91	271	0	90	45	272,00	272,00
92	93	87	0	267	0	154,00	
92	93	87	0	267	0	154,00	
93	92	267	0	87	0	154,00	154,00
93	92	267	0	87	0	154,00	154,00
93	94 = 60 del itur. n.º 44	87	45	267	45	140,00	
93	94 = 60 del itur. n.º 44	87	45	267	45	140,00	
94	93	268	0	87	30	139,50	139,15
94	93	268	0	87	30	139,50	139,15
94	95	107	0	287	0	268,00	
94	95	107	0	287	0	268,00	
95	94	287	0	107	0	268,00	268,00
95	94	287	0	107	0	268,00	268,00
95	96	99	0	279	0	125,50	
95	96	99	0	279	0	125,50	
96	95	279	0	99	15	125,50	125,50
96	95	279	0	99	15	125,50	125,50
96	97	87	0	267	0	164,00	
96	97	87	0	267	0	164,00	
97	96	267	15	87	0	164,00	164,00
97	96	267	15	87	0	164,00	164,00
97	98	84	30	264	30	220,50	
97	98	84	30	264	30	220,50	
98	97	264	30	84	30	220,00	219,20
98	97	264	30	84	30	220,00	219,20
98	99	68	30	248	30	155,00	
98	99	68	30	248	30	155,00	
99	98 +	248	30	68	30	155,00	155,00
99	98 +	248	30	68	30	155,00	155,00
99	100	80	0	260	0	295,00	
99	100	80	0	260	0	295,00	
100	99	260	15	80	0	295,00	295,00
100	99	260	15	80	0	295,00	295,00
100	101	82	0	262	0	207,00	
100	101	82	0	262	0	207,00	
101	100	262	0	82	0	207,00	207,00
101	100	262	0	82	0	207,00	207,00
101	102 = 50 del itur. n.º 79	100	45	281	0	252,00	
101	102 = 50 del itur. n.º 79	100	45	281	0	252,00	
102	101	281	0	100	45	253,50	251,45
102	101	281	0	100	45	253,50	251,45
102	103 = 50 del itur. n.º 79	80	45	261	0	198,00	
102	103 = 50 del itur. n.º 79	80	45	261	0	198,00	
103	102	260	45	80	45	198,00	198,00
103	102	260	45	80	45	198,00	198,00

Gomez



Estaciones	Puntos observados.	Rumbos.				Lecturas en la Estadia.	Distancias. Metros.
		N.		S.			
100	103	80	0	260	0	126,00	
103	104	80	0	260	0	126,00	
104	103	260	0	80	15	126,00	126,00
104	103	260	0	80	15	126,00	126,00
104	105	84	30	264	15	190,00	
104	105	84	30	264	45	190,00	
105	104	264	30	84	30	190,00	190,00
105	104	264	30	84	30	190,00	190,00
105	106	69	45	250	0	76,00	
105	106	69	45	250	0	76,00	
106	105	250	0	70	0	76,00	76,00
106	105	250	0	70	0	76,00	76,00
106	107	84	15	264	15	195,50	
106	107	84	15	264	15	195,50	
107	106	264	15	84	15	195,00	195,25
107	106	264	15	84	15	195,00	195,25
107	108	74	0	254	0	210,00	
107	108	74	0	254	0	210,00	
108	107	254	0	74	0	210,50	210,25
108	107	254	0	74	0	210,50	210,25
108	109	63	30	243	30	252,00	
108	109	63	30	243	30	252,00	
109	108	243	30	63	30	252,00	252,00
109	108	243	30	63	30	252,00	252,00
109	31	80	30	260	15	167,00	
109	31	80	30	260	15	167,00	
31	109	260	30	80	30	167,00	166,20
31	109	260	30	80	30	167,00	166,20
<p>Itinerario n.º 62 - Comienza en el punto 116 del itinerario n.º 4 de la zona 2.ª y concluye en el punto 52 del itinerario n.º 44, E. pintada.</p> <p>Arroyo del Pozo partido - 400 m en verano</p> <p>Determina el arroyo del Pozo partido - 500 m en verano</p>							
1	2	302	0	122	0	228,00	
1	2	302	0	122	0	228,00	
2	1	122	0	302	0	228,00	228,00
2	1	122	0	302	0	228,00	228,00
2	3	304	30	128	0	145,00	
2	3	304	30	128	0	145,00	
3	2	128	30	304	30	145,00	145,00
3	2	128	30	304	30	145,00	145,00
3	4	59	0	239	0	126,50	
3	4	59	0	239	0	126,50	
4	3	239	0	59	0	126,50	126,00
4	3	239	0	59	0	126,50	126,00
4	5	325	30	145	30	152,00	
4	5	325	30	145	30	152,00	
5	4	145	30	325	30	152,00	152,25
5	4	145	30	325	30	152,00	152,25

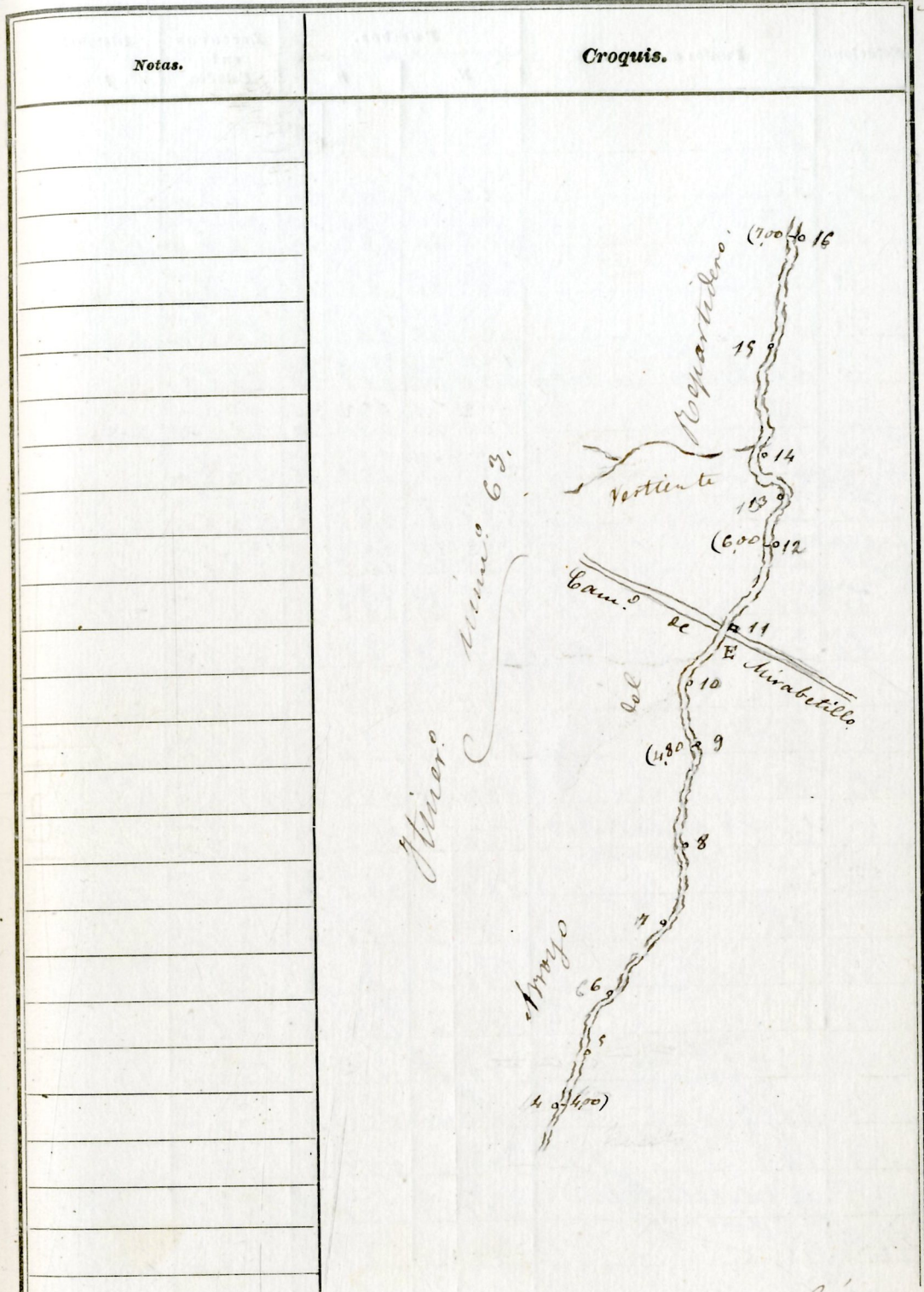
Jimenez



Jimenez

Estaciones	Puntos observados.	Rumbos.				Lecturas en la Estadia.	Distancias. — Metros.
		N.		S.			
4	5	320	0	140	0	122,00	
4	5	320	0	140	0	122,00	
5	4	140	15	320	15	122,00	122,00
5	4	140	15	320	15	122,00	122,00
5	6	324	30	144	15	134,00	
5	6	324	30	144	15	134,00	
6	5	144	30	324	30	134,00	134,00
6	5	144	30	324	30	134,00	134,00
6	7	312	15	132	0	198,00	
6	7	312	15	132	0	198,00	
7	6	132	0	312	15	198,00	198,00
7	6	132	0	312	15	198,00	198,00
7	8	332	30	152	30	186,00	
7	8	332	30	152	30	186,00	
8	7	152	30	332	30	186,00	186,00
8	7	152	30	332	30	186,00	186,00
8	9	338	15	158	15	194,00	
8	9	338	15	158	15	194,00	
9	8	158	15	338	30	194,00	194,00
9	8	158	15	338	30	194,00	194,00
9	10	353	30	173	15	91,00	
9	10	353	30	173	15	91,00	
10	9	173	30	353	30	91,00	91,00
10	9	173	30	353	30	91,00	91,00
10	11 - H ^{ta} junta	315	30	135	15	161,00	
11	10	315	30	135	15	161,00	
11	10	135	30	315	45	161,00	161,00
11	10	135	30	315	45	161,00	161,00
11	12	326	0	146	0	204,00	
11	12	326	0	146	0	204,00	
12	11	146	0	326	0	204,00	204,00
12	11	146	0	326	0	204,00	204,00
12	13	340	15	160	30	80,50	
12	13	340	15	160	30	80,50	
13	12	160	15	340	15	80,50	80,50
13	12	160	15	340	15	80,50	80,50
13	14	25	15	205	30	86,00	
13	14	25	15	205	30	86,00	
14	13	205	30	25	30	86,00	86,00
14	13	205	30	25	30	86,00	86,00
14	15	343	30	163	30	245,00	
14	15	343	30	163	30	245,00	
15	14	163	30	343	30	245,00	245,00
15	14	163	30	343	30	245,00	245,00
15	16	341	30	161	30	232,00	
15	16	341	30	161	30	232,00	
16	15	161	30	341	30	232,00	232,00
16	15	161	30	341	30	232,00	232,00
16	17 - H ^{ta} junta	315	15	135	0	100,00	
16	17 - H ^{ta} junta	315	15	135	0	100,00	

Genevry



Arroyo

Genevry

